

UAB "Geopagrindas"

**NEKILNOJAMOJO DAIKTO
KADASTRINIŲ MATAVIMŲ BYLA**

Tomas: 1

Nekilnojamojo turto objektas: Inžinerinis statinys

Registro Nr.: 44/1269888 (Statiniai)

Adresas: Ukmergės r. sav. Ukmergės m. Gedimino g.

Lapų skaičius: 17

Tomo Nr. 1

Registro 44/1269888

BYLOS TOMO VIDAUS APYRAŠAS

Eil. Nr.	Dokumento pavadinimas	Dokumento		Lapų skaič.	Bylos lapų numeriai	Pastabos
		Nr.	Data			
1	Statinio planas "STATINIŲ IŠDĖSTYMO PLANAS"		2024-06-20	4	1-4	
2	KOORDINACIŲ ŽINIARAŠTIS KZ		2024-06-20	2	5-6	
3	KELIO / GATVĖS IR JO SUDĖTINIŲ DALIŲ KADASTRO DUOMENYS 1K FORMA		2024-06-20	2	7-8	
4	KELIO / GATVĖS IR JO SUDĖTINIŲ DALIŲ VERČIŲ NUSTATYMAS 2K FORMA		2024-06-20	3	9-11	
5	KELIO / GATVĖS VAŽIUOJAMOSIOS DALIES IR ŽEMĖS SANKASOS KADASTRO DUOMENYS 3K FORMA		2024-06-20	1	12	
6	KELIO / GATVĖS SANKRYŽŲ, TILTŲ, VIADUKŲ, ESTAKADŲ, PRALAIĐŲ, AUTOBUSŲ SUSTOJIMO IR POILSIO AIKŠTELIŲ, ŠVIESOFORŲ, KELIO ORO SĄLYGŲ STEBĖJIMO IR TRANSPORTO APSKAITOS ĮRENGINIŲ KADASTRO DUOMENYS 4K FORMA		2024-06-20	3	13-15	
7	KELIO / GATVĖS ATITVARŲ, TRIUKŠMO SIENUČIŲ, ŽELDYNŲ, PĖSČIŲJŲ IR DVIRAČIŲ TAKŲ, ELEKTROS APŠVIETIMO TINKLO KADASTRO DUOMENYS 5K FORMA		2024-06-20	1	16	

Vidaus apyrašo lapų

16

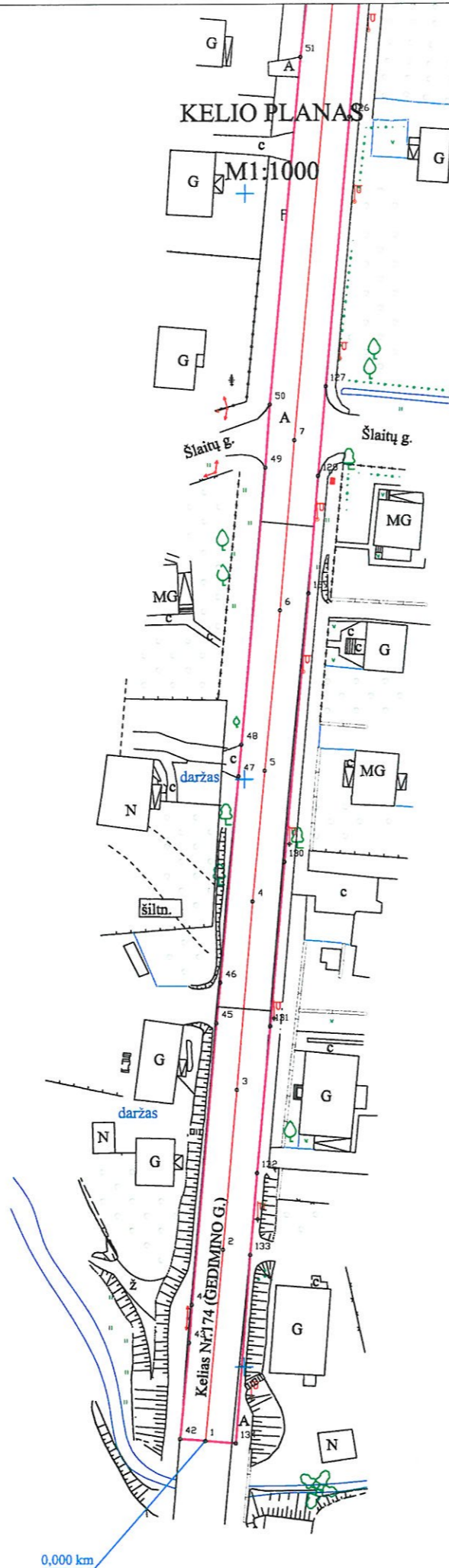
Matininkas Andrius Ivanovas

Išdėstymo schema




KELIO PLANAS

M1:1000



48500
124900



Kadastro duomenims nustatyti naudota medžiaga			
Medžiagos pavadinimas		Medžiagos parengimo data	
Kadastriniai matavimai		2024-07-15	
Objekto pavadinimas		Gedimino gatvė	
Objekto buvimo vieta/adresas		Ukmergės r. sav. Ukmergės m. Gedimino g.	
Kadastro duomenų nustatymo data		2024-07-15	
UAB "Geopagrindas", kodas: 304405426, adresas: Savanorių pr. 235-4 LT-50184 Kaunas el. pašto adresas (-ai): andrius.ivanovo@gmail.com, tel.: + 370 641 894 39			
Matininko kvalifikacijos pažymėjimo Nr.	Pareigos	Vardas ir pavardė	Data
2M-M-2863	Matininkas	ANDRIUS IVANOVAS	2024-07-15



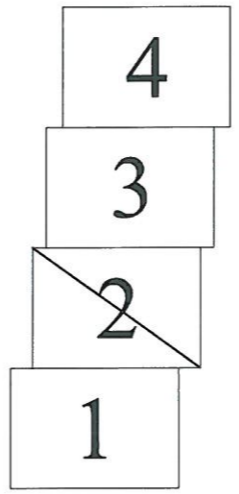
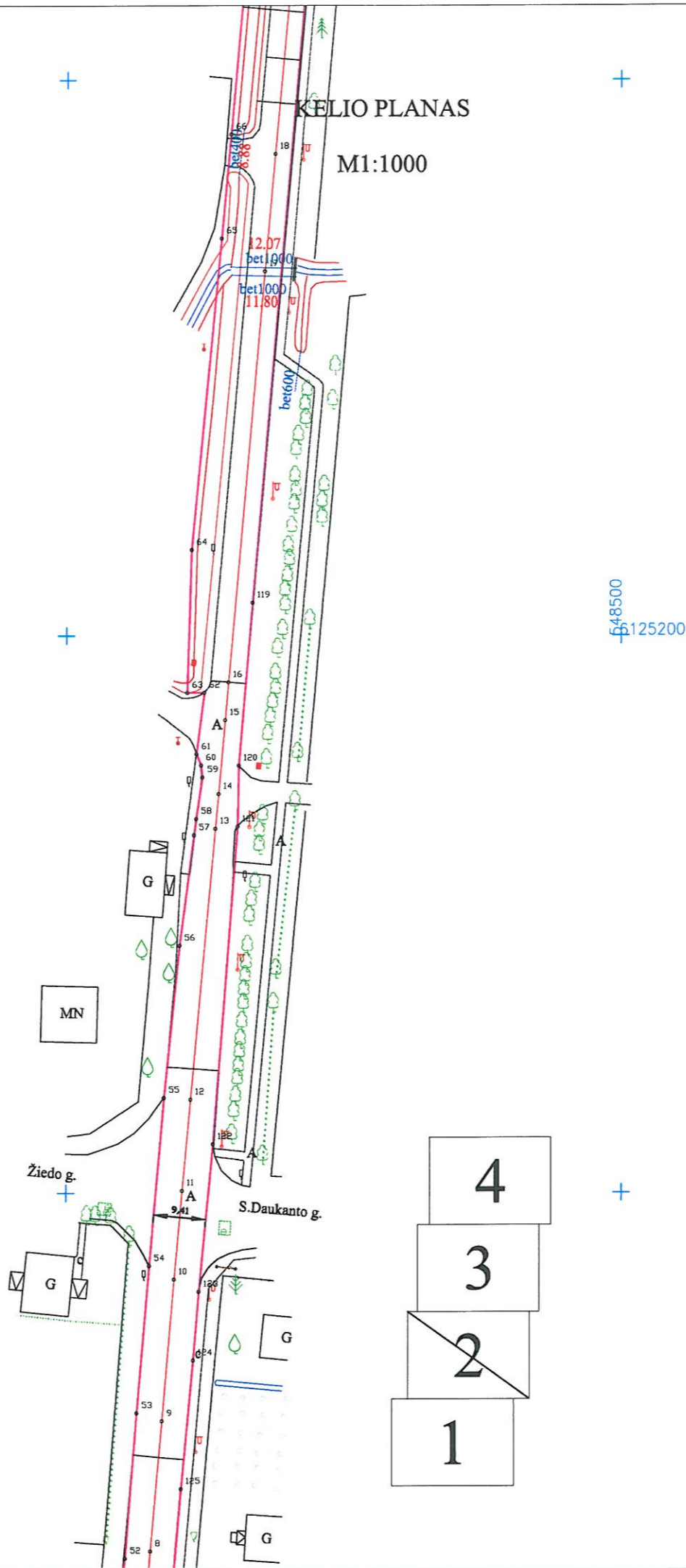
1168033369

Išdėstymo schema



KELIO PLANAS

M1:1000



Kadastro duomenims nustatyti naudota medžiaga			
Medžiagos pavadinimas		Medžiagos parengimo data	
Kadastriniai matavimai		2024-07-15	
Objekto pavadinimas		Gedimino gatvė	
Objekto buvimo vieta/adresas		Ukmergės r. sav. Ukmergės m. Gedimino g.	
Kadastro duomenų nustatymo data		2024-07-15	
UAB "Geopagrindas", kodas: 304405426, adresas: Savanorių pr. 235-4 LT-50184 Kaunas el. pašto adresas (-ai): andrius.ivanovo@gmail.com, tel.: + 370 641 894 39			
Matininko kvalifikacijos pažymėjimo Nr.	Pareigos	Vardas ir pavardė	Data
2M-M-2863	Matininkas	ANDRIUS IVANOVAS	2024-07-15



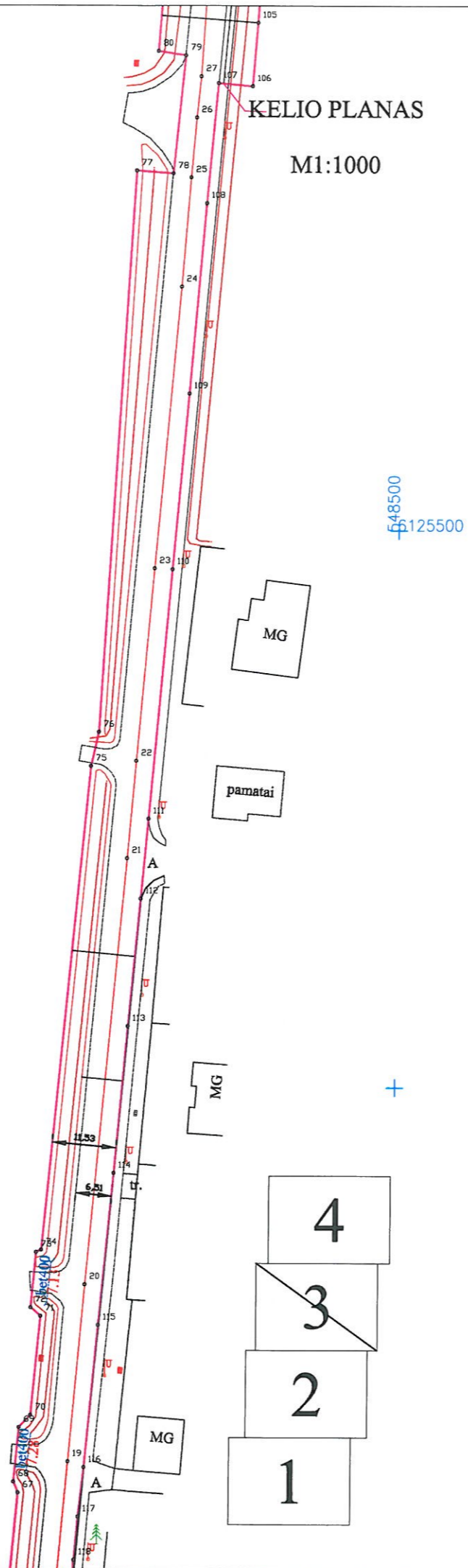
1168033369

Išdėstymo schema



KELIO PLANAS

M1:1000



+

+

48500
125500

+

+

+

+



1168033369

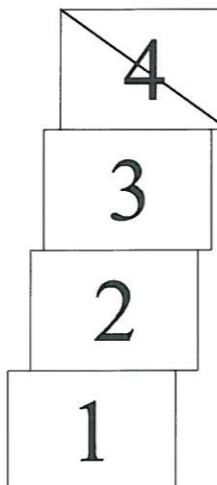
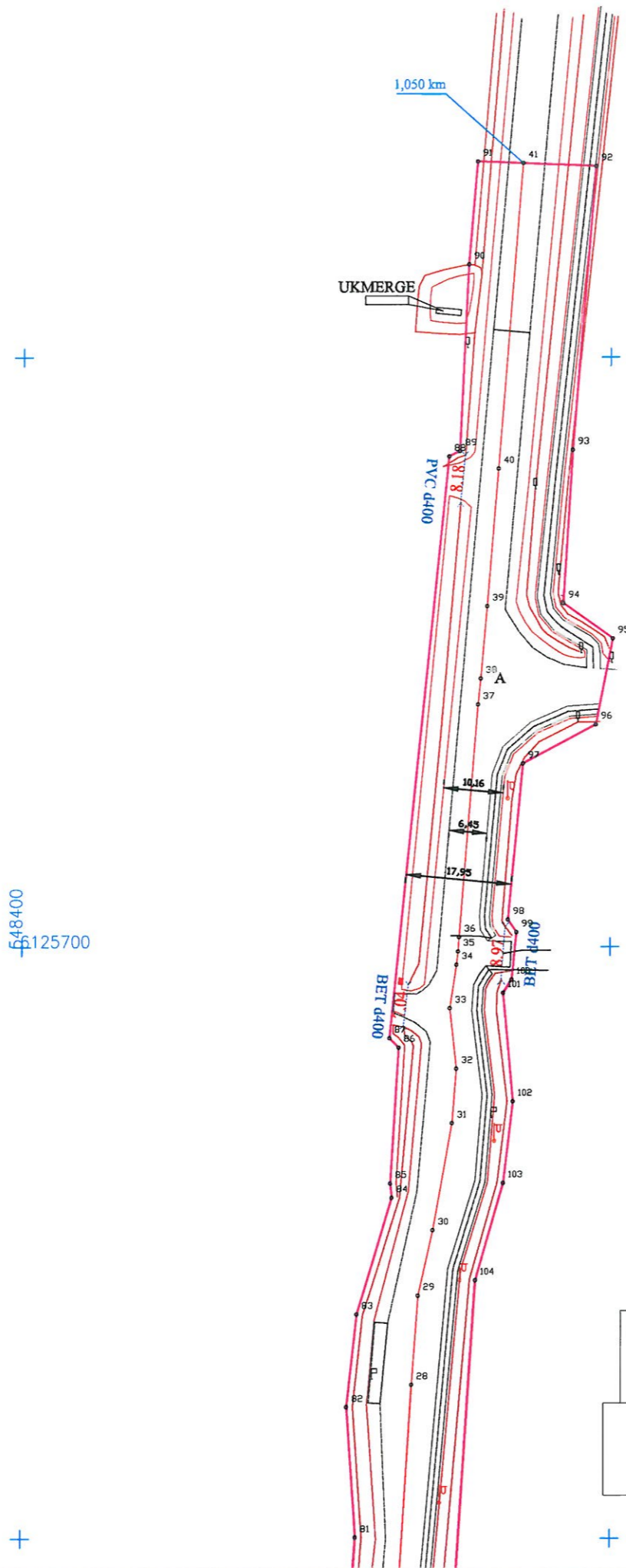
Kadastro duomenims nustatyti naudota medžiaga			
Medžiagos pavadinimas		Medžiagos parengimo data	
Kadastriniai matavimai		2024-07-15	
Objekto pavadinimas	Gedimino gatvė		
Objekto buvimo vieta/adresas	Ukmergės r. sav. Ukmergės m. Gedimino g.		
Kadastro duomenų nustatymo data	2024-07-15		
UAB "Geopagrindas", kodas: 304405426, adresas: Savanorių pr. 235-4 LT-50184 Kaunas el. pašto adresas (-ai): andrius.ivanovo@gmail.com, tel.: + 370 641 894 39			
Matininko kvalifikacijos pažymėjimo Nr.	Pareigos	Vardas ir pavardė	Data
2M-M-2863	Matininkas	ANDRIUS IVANOVAS	2024-07-15

Išdėstymo schema



KELIO PLANAS

M1:1000



1168033369

Kadastro duomenims nustatyti naudota medžiaga			
Medžiagos pavadinimas		Medžiagos parengimo data	
Kadastriniai matavimai		2024-07-15	
Objekto pavadinimas		Gedimino gatvė	
Objekto buvimo vieta/adresas		Ukmergės r. sav. Ukmergės m. Gedimino g.	
Kadastro duomenų nustatymo data		2024-07-15	
UAB "Geopagrindas", kodas: 304405426, adresas: Savanorių pr. 235-4 LT-50184 Kaunas el. pašto adresas (-ai): andrius.ivanovo@gmail.com, tel.: + 370 641 894 39			
Matininko kvalifikacijos pažymėjimo Nr.	Pareigos	Vardas ir pavardė	Data
2M-M-2863	Matininkas	ANDRIUS IVANOVAS	2024-07-15

ELEKTRONINIO DOKUMENTO METADUOMENYS

I. Dokumento pavadinimas (antraštė) Kelio planas

II. Dokumento sudarytojas (-ai)

Andrius Ivanovas, Kaunas, Savanorių pr. 235-4

III. Dokumento registracijos data ir numeris 2024-07-15 13:22:27, Nr. 1168033369

IV. Pasirašymas

Parašo paskirtis: pasirašymas

Parašą sukūrusio asmens vardas, pavardė ir pareigos Andrius Ivanovas, Matininkas, UAB "Geopagrindas"

Sertifikatas išduotas: Andrius Ivanovas

Parašo sukūrimo data ir laikas: 2024-07-15 13:22:27

Parašo formatas: XAdES-BASELINE-T

Laiko žymoje nurodytas laikas: 2024-07-15 13:22:28

Informacija apie sertifikavimo paslaugų teikėją: RCSC IssuingCA

Sertifikato galiojimo laikas 2024-04-12 13:08:13 – 2026-04-12 13:08:13

V. Pagrindinio dokumento priedų skaičius – 1

VI. Pagrindinio dokumento pridedamų dokumentų skaičius – 0

VII. Pridedami dokumentai: nėra priedų

VIII. Dokumento specifikacijos identifikavimo žymuo ADOC-V1.0

IX. Programinės įrangos, kuria naudojantis sudarytas elektroninis dokumentas, pavadinimas
RC-DSS

X. Elektroninio dokumento grupė BeDOC

XI. Informacija apie elektroninio (-ių) parašo (-ų) tikrinimą (tikrinimo data)

Visi dokumente esantys elektroniniai parašai galioja (2024-07-15 14:07:16)

XII. Papildomi metaduomenys


Nuorašą suformavo A.Ivanovas, 2024-07-15 14:07:16 RC-DSS

KOORDINACIŲ ŽINIARAŠTIS

Pavadinimas Gedimino gatvė
 Objekto buvimo vieta Ukmergės r. sav. Ukmergės m. Gedimino g.
 Unikalus numeris 4400-5452-4948

Kelio ruožas 0,000-1,050
 Koordinacinių sistema: LKS-94

Kelio riba			Kelio riba			Kelio riba			Kelio ašis			
Taško Nr.	X	Y	Taško Nr.	X	Y	Taško Nr.	X	Y	Taško Nr.	Atskaitos taško km	X	Y
42	6124787,81	548389,10	77	6125564,68	548452,22	112	6125433,86	548454,06	1	0,000	6124787,44	548393,41
43	6124804,14	548390,59	78	6125564,17	548458,79	113	6125410,95	548451,93	2	0,033	6124819,95	548396,35
44	6124810,59	548391,06	79	6125585,43	548460,86	114	6125384,67	548449,61	3	0,060	6124847,15	548398,71
45	6124858,50	548395,20	80	6125586,25	548455,92	115	6125357,41	548447,04	4	0,092	6124879,21	548401,39
46	6124865,38	548395,86	81	6125600,19	548456,94	116	6125331,92	548444,65	5	0,114	6124901,50	548403,44
47	6124900,59	548398,95	82	6125622,31	548455,43	117	6125323,06	548443,67	6	0,142	6124928,83	548406,03
48	6124905,99	548399,44	83	6125637,97	548457,09	118	6125315,32	548443,00	7	0,171	6124957,89	548408,48
49	6124953,22	548403,53	84	6125657,66	548463,04	119	6125205,98	548433,54	8	0,249	6125035,81	548415,31
50	6124964,01	548404,28	85	6125660,09	548462,78	120	6125176,71	548431,09	9	0,273	6125059,17	548417,38
51	6125023,33	548409,52	86	6125683,08	548464,18	121	6125165,74	548430,88	10	0,298	6125084,53	548419,56
52	6125034,51	548410,76	87	6125684,66	548462,57	122	6125108,77	548426,51	11	0,314	6125100,43	548420,97
53	6125060,58	548412,84	88	6125783,22	548472,52	123	6125082,31	548424,02	12	0,331	6125116,76	548422,46
54	6125086,92	548415,08	89	6125784,16	548474,36	124	6125070,00	548423,01	13	0,379	6125165,38	548426,88
55	6125117,10	548417,68	90	6125815,82	548475,81	125	6125046,98	548420,85	14	0,386	6125171,59	548427,46
56	6125144,37	548420,46	91	6125833,32	548477,26	126	6125013,11	548417,96	15	0,399	6125184,86	548428,62
57	6125164,19	548423,06	92	6125832,49	548497,43	127	6124967,09	548413,87	16	0,406	6125191,69	548429,21
58	6125167,10	548423,43	93	6125784,35	548493,55	128	6124951,76	548412,56	17	0,480	6125265,58	548435,69
59	6125174,58	548424,55	94	6125758,27	548491,94	129	6124931,73	548410,92	18	0,501	6125286,69	548437,62
60	6125176,73	548424,29	95	6125752,30	548500,40	130	6124885,94	548406,81	19	0,548	6125332,99	548441,78
61	6125178,74	548423,49	96	6125737,72	548497,51	131	6124857,96	548404,39	20	0,580	6125364,68	548444,58
62	6125189,80	548424,89	97	6125731,13	548485,17	132	6124832,98	548402,15	21	0,656	6125441,10	548451,56
63	6125189,76	548421,81	98	6125704,71	548482,67	133	6124819,04	548400,98	22	0,674	6125458,58	548453,05
64	6125215,47	548422,54	99	6125702,56	548484,13	134	6124787,00	548398,57	23	0,709	6125493,18	548456,04
65	6125271,48	548427,88	100	6125694,54	548483,32	24	0,759	6125543,81	24	0,759	6125543,81	548460,50
66	6125290,17	548429,58	101	6125692,30	548481,87	25	0,779	6125563,47	25	0,779	6125563,47	548462,03
67	6125327,36	548432,88	105	6125591,36	548473,85	26	0,790	6125574,23	26	0,790	6125574,23	548462,95
68	6125329,32	548432,03	102	6125673,94	548483,59	27	0,797	6125581,65	27	0,797	6125581,65	548463,72
69	6125339,08	548432,95	103	6125660,12	548481,96	28	0,842	6125626,07	28	0,842	6125626,07	548466,48
70	6125341,27	548435,02	104	6125643,71	548477,28	29	0,857	6125641,14	29	0,857	6125641,14	548467,58
71	6125359,00	548436,65	106	6125579,89	548472,97	30	0,868	6125652,20	30	0,868	6125652,20	548470,05
72	6125360,54	548434,89	107	6125580,43	548466,82	31	0,887	6125670,29	31	0,887	6125670,29	548473,28
73	6125370,43	548435,79	108	6125558,85	548464,92	32	0,896	6125679,51	32	0,896	6125679,51	548473,99
74	6125370,85	548436,70	109	6125524,61	548462,03	33	0,906	6125689,70	33	0,906	6125689,70	548472,87
75	6125457,63	548444,88	110	6125493,00	548459,24	34	0,914	6125697,09	34	0,914	6125697,09	548473,98
76	6125463,71	548446,27	111	6125448,19	548455,32	35	0,916	6125699,32	35	0,916	6125699,32	548474,22



* 1 1 6 8 0 3 3 4 4 9 *

Taško Nr.	Kelio ašis		
	Atskaitos taško km	X	Y
36	0,918	6125701,73	548474,39
37	0,958	6125741,17	548477,53
38	0,962	6125745,55	548477,96
39	0,975	6125757,85	548479,07
40	0,998	6125781,16	548480,93
41	1,050	6125833,00	548485,00



ELEKTRONINIO DOKUMENTO METADUOMENYS

I. Dokumento pavadinimas (antraštė) Koordinacijų žiniaraštis

II. Dokumento sudarytojas (-ai)

Andrius Ivanovas, Kaunas, Savanorių pr. 235-4

III. Dokumento registracijos data ir numeris 2024-07-15 13:22:34, Nr. 1168033449

IV. Pasirašymas

Parašo paskirtis: pasirašymas

Parašą sukūrusio asmens vardas, pavardė ir pareigos Andrius Ivanovas, Matininkas, UAB "Geopagrindas"

Sertifikatas išduotas: Andrius Ivanovas

Parašo sukūrimo data ir laikas: 2024-07-15 13:22:34

Parašo formatas: XAdES-BASELINE-T

Laiko žymoje nurodytas laikas: 2024-07-15 13:22:34

Informacija apie sertifikavimo paslaugų teikėją: RCSC IssuingCA

Sertifikato galiojimo laikas 2024-04-12 13:08:13 – 2026-04-12 13:08:13

V. Pagrindinio dokumento priedų skaičius – 0

VI. Pagrindinio dokumento pridedamų dokumentų skaičius – 0

VII. Pridedami dokumentai: nėra priedų

VIII. Dokumento specifikacijos identifikavimo žymuo ADOC-V1.0

IX. Programinės įrangos, kuria naudojantis sudarytas elektroninis dokumentas, pavadinimas
RC-DSS

X. Elektroninio dokumento grupė BeDOC

XI. Informacija apie elektroninio (-ių) parašo (-ų) tikrinimą (tikrinimo data)

Visi dokumente esantys elektroniniai parašai galioja (2024-07-15 14:07:21)

XII. Papildomi metaduomenys

Nuorašą suformavo A.Ivanovas, 2024-07-15 14:07:21 RC-DSS



Elektroninio dokumento nuorašas

1K FORMA

UAB "Geopagrindas", kodas: 304405426, adresas: Savanorių pr. 235-4 LT-50184 Kaunas
Matininkas(-ė) ANDRIUS IVANOVAS, kvalifikacijos pažymėjimo Nr. 2M-M-2863, el. pašto adresas (-ai):
andrius.ivanovo@gmail.com, tel.: + 370 641 894 39

KELIO / GATVĖS IR JO SUDĖTINIŲ DALIŲ KADASTRO DUOMENYS

Adresas	Ukmergės r. sav. Ukmergės m. Gedimino g.		
Paskirtis	Kelių (gatvių)		
Pavadinimas	Gedimino gatvė		
Žymėjimas plane	1-41		
Kadastro duomenų nustatymo data	2024-07-15		
Statybos būklė	Unikalus numeris	4400-5452-4948	

Statybos pradžios metai:	1971	Kelio Nr.:	Uk-35-4
Statybos pabaigos metai:	1971	Kelio ruožas:	0,000-1.050
Rekonstravimo pradžios metai:		Ilgis: km	1,05
Rekonstravimo pabaigos metai:		Gatvės kategorija:	C
Kap. remonto pradžios metai:		Statinio kategorija:	Ypatingasis
Kap. remonto pabaigos metai:		Baigtumo procentas: %	100
Papr. remonto pradžios metai:			
Papr. remonto pabaigos metai:			

Kelias, kelio sudėtinės dalys	Mato vienetas	Kiekis
1	2	3
Važiuojamoji dalis 1-16	km	0,406
Važiuojamoji dalis 16-27	km	0,391
Važiuojamoji dalis 27-41	km	0,253
Autobusų sustojimo stotelė 28	vnt.	1
Autobusų sustojimo stotelė 28	kv. m	109
Autobusų sustojimo stotelė 31	vnt.	1
Autobusų sustojimo stotelė 31	kv. m	91
Nuovaža 18	vnt.	1
Nuovaža 18	kv. m	25
Nuovaža 19	vnt.	1
Nuovaža 19	kv. m	27
Nuovaža 20	vnt.	1
Nuovaža 20	kv. m	21
Nuovaža 22	vnt.	1
Nuovaža 22	kv. m	14
Nuovaža 33	vnt.	1
Nuovaža 33	kv. m	30
Nuovaža 35	vnt.	1
Nuovaža 35	kv. m	20



* 1 1 6 8 0 3 3 3 2 3 *

1	2	3
Nuovaža 38	vnt.	1
Nuovaža 38	kv. m	150
Nuovaža 40	vnt.	1
Nuovaža 40	kv. m	24
Pralaida 17	m	11,94
Pralaida 17	vnt.	2
Pralaida 18	m	8,88
Pralaida 18	vnt.	1
Pralaida 19	m	7,28
Pralaida 19	vnt.	1
Pralaida 20	m	7,13
Pralaida 20	vnt.	1
Pralaida 33	m	7,04
Pralaida 33	vnt.	1
Pralaida 35	vnt.	1
Pralaida 35	m	8,97
Pralaida 40	vnt.	1
Pralaida 40	m	8,18
Pėsčijų takas 27-34	kv. m	198
Pėsčijų takas 37-36	kv. m	85
Pėsčijų takas 38-40	kv. m	88

Matininkas

ANDRIUS IVANOVAS



* 1 1 6 8 0 3 3 3 2 3 *

2024-07-15 13:22:36

Lapas 2 iš 2

ELEKTRONINIO DOKUMENTO METADUOMENYS

I. Dokumento pavadinimas (antraštė) Kelio ir jo sudėtinių dalių kadastro duomenys

II. Dokumento sudarytojas (-ai)

Andrius Ivanovas, Kaunas, Savanorių pr. 235-4

III. Dokumento registracijos data ir numeris 2024-07-15 13:22:36, Nr. 1168033323

IV. Pasirašymas

Parašo paskirtis: pasirašymas

Parašą sukūrusio asmens vardas, pavardė ir pareigos Andrius Ivanovas, Matininkas, UAB "Geopagrindas"

Sertifikatas išduotas: Andrius Ivanovas

Parašo sukūrimo data ir laikas: 2024-07-15 13:22:36

Parašo formatas: XAdES-BASELINE-T

Laiko žymoje nurodytas laikas: 2024-07-15 13:22:36

Informacija apie sertifikavimo paslaugų teikėją: RCSC IssuingCA

Sertifikato galiojimo laikas 2024-04-12 13:08:13 – 2026-04-12 13:08:13

V. Pagrindinio dokumento priedų skaičius – 0

VI. Pagrindinio dokumento pridedamų dokumentų skaičius – 0

VII. Pridedami dokumentai: nėra priedų

VIII. Dokumento specifikacijos identifikavimo žymuo ADOC-V1.0

IX. Programinės įrangos, kuria naudojantis sudarytas elektroninis dokumentas, pavadinimas
RC-DSS

X. Elektroninio dokumento grupė BeDOC

XI. Informacija apie elektroninio (-ių) parašo (-ų) tikrinimą (tikrinimo data)

Visi dokumente esantys elektroniniai parašai galioja (2024-07-15 14:07:23)

XII. Papildomi metaduomenys

Nuorašą suformavo A.Ivanovas, 2024-07-15 14:07:23 RC-DSS



* 1 1 6 8 0 3 3 3 2 3 *

UAB "Geopagrindas", kodas: 304405426, adresas: Savanorių pr. 235-4 LT-50184 Kaunas
Matininkas(-ė) ANDRIUS IVANOVAS, kvalifikacijos pažymėjimo Nr. 2M-M-2863, el. pašto adresas (-ai): andrius.ivanovo@gmail.com, tel.: + 370 641 894 39

KELIO / GATVĖS IR JO SUDĖTINIŲ DALIŲ VERČIŲ NUSTATYMAS

Pavadinimas Gedimino gatvė
Kelio reikšmė
Kelio numeris Uk-35-4
Kadastro duomenų nustatymo data 2024-07-15
Vertės nustatymo data 2024-07-15

Kelio sudėtinės dalies pavadinimas	Atskaitos taškai	Kasmetinis vertės mažinimo koeficientas	Matavimo vienetas	Kiekis	Įkainojimo pagrindas	Vidutinė vieneto statybos vertė po indeksavimo, Eur	Atkūrimo kaštai (statybinė vertė), Eur	Nusidėvėjimas %	Atkuriamoji vertė, Eur	Vietovės pataisos koeficientas	Vidutinė rinkos vertė, Eur
1	2	3	4	5	6	7	8	9	10	11	12
Važiuojamoji dalis 1-16	1-16	5	km	0,406	NTK 2024-3.2.3	1340901	544000	75	136000	1	136000
Važiuojamoji dalis 16-27	16-27	5	km	0,391	NTK 2024-3.2.3	1340901	524000	75	131000	1	131000
Važiuojamoji dalis 27-41	27-41	5	km	0,253	NTK 2024-3.2.3	1340901	339000	75	84800	1	84800
Autobusų sustojimo stotelė 28	28	5	kv. m	109	NTK 2024-3.2.7	107,1	11700	75	2920	1	2920
Autobusų sustojimo stotelė 31	31	5	kv. m	91	NTK 2024-3.2.7	107,1	9750	75	2440	1	2440



* 1 1 6 8 0 3 3 3 2 9 *

1	2	3	4	5	6	7	8	9	10	11	12
Pėsčiųjų takas 37-36	36-37	5	kv. m	85	NTK 2024-3.2.11	67,38	5730	75	1430	1	1430
Pėsčiųjų takas 38-40	38-40	5	kv. m	88	NTK 2024-3.2.11	67,38	5930	75	1480	1	1480
Viso							1501000		375000		375000

Matininkas

ANDRIUS IVANOVAS



* 1 1 6 8 0 3 3 3 2 9 *

Lapas 3 iš 3

2024-07-15 13:22:40

ELEKTRONINIO DOKUMENTO METADUOMENYS

I. Dokumento pavadinimas (antraštė) Kelio ir jo sudėtinių dalių įkainojimas (perkainojimas)

II. Dokumento sudarytojas (-ai)

Andrius Ivanovas, Kaunas, Savanorių pr. 235-4

III. Dokumento registracijos data ir numeris 2024-07-15 13:22:40, Nr. 1168033329

IV. Pasirašymas

Parašo paskirtis: pasirašymas

Parašą sukūrusio asmens vardas, pavardė ir pareigos Andrius Ivanovas, Matininkas, UAB "Geopagrindas"

Sertifikatas išduotas: Andrius Ivanovas

Parašo sukūrimo data ir laikas: 2024-07-15 13:22:40

Parašo formatas: XAdES-BASELINE-T

Laiko žymoje nurodytas laikas: 2024-07-15 13:22:40

Informacija apie sertifikavimo paslaugų teikėją: RCSC IssuingCA

Sertifikato galiojimo laikas 2024-04-12 13:08:13 – 2026-04-12 13:08:13

V. Pagrindinio dokumento priedų skaičius – 0

VI. Pagrindinio dokumento pridedamų dokumentų skaičius – 0

VII. Pridedami dokumentai: nėra priedų

VIII. Dokumento specifikacijos identifikavimo žymuo ADOC-V1.0

IX. Programinės įrangos, kuria naudojantis sudarytas elektroninis dokumentas, pavadinimas
RC-DSS

X. Elektroninio dokumento grupė BeDOC

XI. Informacija apie elektroninio (-ių) parašo (-ų) tikrinimą (tikrinimo data)

Visi dokumente esantys elektroniniai parašai galioja (2024-07-15 14:07:25)

XII. Papildomi metaduomenys

Nuorašą suformavo A.Ivanovas, 2024-07-15 14:07:25 RC-DSS



* 1 1 6 8 0 3 3 3 2 9 *

Elektroninio dokumento nuorašas

4K FORMA

UAB "Geopagrindas", kodas: 304405426, adresas: Savanorių pr. 235-4 LT-50184 Kaunas
Matininkas(-ė) ANDRIUS IVANOVAS, kvalifikacijos pažymėjimo Nr. 2M-M-2863, el. pašto adresas (-ai): andrius.ivanovo@gmail.com, tel.: + 370 641 894 39

**KELIO / GATVĖS SANKRYŽŲ, TILTŲ, VIADUKŲ, ESTAKADŲ, PRALAIĐŲ, AUTOBUSŲ SUSTOJIMO IR POILSIO AIKŠTELIŲ,
ŠVIESOFORŲ, KELIO ORO SĄLYGŲ STEBĖJIMO IR TRANSPORTO APSKAITOS ĮRENGINIŲ KADASTRO DUOMENYS**

Pavadinimas Gedimino gatvė
Kelio reikšmė
Kelio numeris Uk-35-4
Kadastro duomenų nustatymo data 2024-07-15

Kelio sudėtinės dalies pavadinimas	Atskaitos duomenys ašyje		Centro koordinatės		Medžiaga/ Dangos rūšis	Mato vienetas	Kiekis	Kelio pusė	Kliūtis pavadinimas	Metai			
	taško Nr.	km	X	Y						Statybos	Pradžios/Pabaigos	Paprasto remonto	
1	2	3	4	5	6	7	8	9	10	11	12	13	14
Autobusų sustojimo stotelė 28	28	0.842	6125626,07	548466,48	Asfaltbetonis	kv. m	109	Kairė		1971			
Autobusų sustojimo stotelė 31	31	0.887	6125670,29	548473,28	Asfaltbetonis	kv. m	91	Dešinė		1971			
Nuovaža 18	18	0.501	6125286,69	548437,62	Asfaltbetonis	kv. m	25	Kairė		1971			



1	2	3	4	5	6	7	8	9	10	11	12	13	14
Pralaida 33	33	0.906	6125689,7	548472,87	Betonas	m	7,04	Kairė		1971			
Pralaida 35	35	0.916	6125699,32	548474,22	Betonas	m	8,97	Dešinė		1971			
Pralaida 40	40	0.998	6125781,17	548480,93	Betonas	m	8,18	Kairė		1971			
										1971			

Matininkas

ANDRIUS IVANOVAS



* 1 1 6 8 0 3 3 3 2 5 *

ELEKTRONINIO DOKUMENTO METADUOMENYS

I. Dokumento pavadinimas (antraštė) Kelio sankryžų, tiltų, viadukų, estakadų, pralaidų, autobusų sustojimo ir poilsio aikštelių, šviesoforų, kelio oro sąlygų stebėjimo ir transporto apskaitos įrenginių kadastro duomenys

II. Dokumento sudarytojas (-ai)

Andrius Ivanovas, Kaunas, Savanorių pr. 235-4

III. Dokumento registracijos data ir numeris 2024-07-15 13:22:44, Nr. 1168033325

IV. Pasirašymas

Parašo paskirtis: pasirašymas

Parašą sukūrusio asmens vardas, pavardė ir pareigos Andrius Ivanovas, Matininkas, UAB "Geopagrindas"

Sertifikatas išduotas: Andrius Ivanovas

Parašo sukūrimo data ir laikas: 2024-07-15 13:22:44

Parašo formatas: XAdES-BASELINE-T

Laiko žymoje nurodytas laikas: 2024-07-15 13:22:44

Informacija apie sertifikavimo paslaugų teikėją: RCSC IssuingCA

Sertifikato galiojimo laikas 2024-04-12 13:08:13 – 2026-04-12 13:08:13

V. Pagrindinio dokumento priedų skaičius – 0

VI. Pagrindinio dokumento pridedamų dokumentų skaičius – 0

VII. Pridedami dokumentai: nėra priedų

VIII. Dokumento specifikacijos identifikavimo žymuo ADOC-V1.0

IX. Programinės įrangos, kuria naudojantis sudarytas elektroninis dokumentas, pavadinimas
RC-DSS

X. Elektroninio dokumento grupė BeDOC

XI. Informacija apie elektroninio (-ių) parašo (-ų) tikrinimą (tikrinimo data)

Visi dokumente esantys elektroniniai parašai galioja (2024-07-15 14:07:30)

XII. Papildomi metaduomenys

Nuorašą suformavo A.Ivanovas, 2024-07-15 14:07:30 RC-DSS



* 1 1 6 8 0 3 3 3 2 5 *

UAB "Geopagrindas", kodas: 304405426, adresas: Savanorių pr. 235-4 LT-50184 Kaunas
Matininkas(-ė) ANDRIUS IVANOVAS, kvalifikacijos pažymėjimo Nr. 2M-M-2863, el. pašto adresas (-ai): andrius.ivanovo@gmail.com, tel.: + 370 641 894 39

KELIO / GATVĖS VĄŽIUOJAMOSIOS DALIES IR ŽEMĖS SANKASOS KADASTRO DUOMENYS

Pavadinimas Gedimino gatvė

Kelio reikšmė


Kelio numeris Uk-35-4

Kadastro duomenų nustatymo data 2024-07-15

Kelio sudėtinės dalies pavadinimas	Ruožo su vienodais kelio dangos ir sankasos pločiais ir tipais pradžia		Ruožo su vienodais kelio dangos ir sankasos pločiais ir tipais pabaiga		Ruožo ilgis, km.	Eismo juostų skaičius	Kelio plotis, m	Kelio sankasos plotis, m	Kelio sankasos tipas	Kelio dangos plotis, m	Kelio dangos rūšis	Metai								
	atskaitos duomenys ašyje		atskaitos duomenys ašyje									Statybos	Rekonstravimo	Pradžios/Pabaigos						
	taško Nr.	km	taško Nr.	km											X	Y	Y			
1	2	3	4	5	6	7	8	9	10	11	12	13	14	15	16	17	18	19	20	
Važiuojamoji dalis 1-16	1	0,000	6124787,44	548393,41	16	0,406	6125191,69	548429,21	0,406	Dvi	9,41			9,41	Asfaltbetonis	1971				
Važiuojamoji dalis 16-27	16	0,406	6125191,69	548429,21	27	0,797	6125581,65	548463,72	0,391	Dvi	11,53			6,51	Asfaltbetonis	1971				
Važiuojamoji dalis 27-41	27	0,797	6125581,65	548463,72	41	1,050	6125833,00	548485,00	0,253	Dvi	17,95	10,16	Pylimas	6,45	Asfaltbetonis	1971				

Matininkas

ANDRIUS IVANOVAS



* 1 1 6 8 0 3 3 2 4 *

ELEKTRONINIO DOKUMENTO METADUOMENYS

I. Dokumento pavadinimas (antraštė) Kelio važiuojamosios dalies ir žemės sankasos kadastro duomenys

II. Dokumento sudarytojas (-ai)

Andrius Ivanovas, Kaunas, Savanorių pr. 235-4

III. Dokumento registracijos data ir numeris 2024-07-15 13:22:42, Nr. 1168033324

IV. Pasirašymas

Parašo paskirtis: pasirašymas

Parašą sukūrusio asmens vardas, pavardė ir pareigos Andrius Ivanovas, Matininkas, UAB "Geopagrindas"

Sertifikatas išduotas: Andrius Ivanovas

Parašo sukūrimo data ir laikas: 2024-07-15 13:22:42

Parašo formatas: XAdES-BASELINE-T

Laiko žymoje nurodytas laikas: 2024-07-15 13:22:42

Informacija apie sertifikavimo paslaugų teikėją: RCSC IssuingCA

Sertifikato galiojimo laikas 2024-04-12 13:08:13 – 2026-04-12 13:08:13

V. Pagrindinio dokumento priedų skaičius – 0

VI. Pagrindinio dokumento pridedamų dokumentų skaičius – 0

VII. Pridedami dokumentai: nėra priedų

VIII. Dokumento specifikacijos identifikavimo žymuo ADOC-V1.0

IX. Programinės įrangos, kuria naudojantis sudarytas elektroninis dokumentas, pavadinimas
RC-DSS

X. Elektroninio dokumento grupė BeDOC

XI. Informacija apie elektroninio (-ių) parašo (-ų) tikrinimą (tikrinimo data)

Visi dokumente esantys elektroniniai parašai galioja (2024-07-15 14:07:27)

XII. Papildomi metaduomenys

Nuorašą suformavo A.Ivanovas, 2024-07-15 14:07:27 RC-DSS



* 1 1 6 8 0 3 3 3 2 4 *

Elektroninio dokumento nuorašas

5K FORMA

UAB "Geopagrindas", kodas: 304405426, adresas: Savanorių pr. 235-4 LT-50184 Kaunas
Matininkas(-ė) ANDRIUS IVANOVAS, kvalifikacijos pažymėjimo Nr. 2M-M-2863, el. pašto adresas (-ai): andrius.ivanovo@gmail.com, tel.: +370 641 894 39

KELIO / GATVĖS ATITVARŲ, TRIUKŠMO SIENUČIŲ, ŽELDYNŲ, PĖSČIŲŲ IR DVIRAČIŲ TAKŲ, ELEKTROS APŠVIETIMO TINKLO KADASTRO DUOMENYS

Pavadinimas Gedimino gatvė

Kelio reikšmė

Kelio numeris Uk-35-4

Kadastro duomenų nustatymo data 2024-07-15

Kelio sudėtinės dalies pavadinimas	Ruožo su vienodais kelio dangos ir sankasos pločiais ir tipais pradžia				Ruožo su vienodais kelio dangos ir sankasos pločiais ir tipais pabaiga				Medžiaga/ Dangos rūšis	Mato vienetas	Kiekis	Kelio puse (kaire, dešinė)	Elektros apšvietimo tinklo tipas	Laidininko skerspjūvis	Metai			
	atskaitos duomenys		koordinatės		atskaitos duomenys		koordinatės								Statybos	Rekonstravimo	Kapitalinio remonto	Paprasto remonto
	taško Nr.	KM	X	Y	taško Nr.	KM	X	Y										
I	2	3	4	5	6	7	8	9	10	11	12	13	14	15	16	17	18	19
Pėsčiųjų takas 27-34	27	0.797	6125581,65	548463,72	34	0.914	6125697,09	548473,98	Asfaltbetonis	kv. m	198	Dešinė			1971			
Pėsčiųjų takas 37-36	36	0.918	6125701,73	548474,39	37	0.958	6125741,17	548477,53	Asfaltbetonis	kv. m	85	Dešinė			1971			
Pėsčiųjų takas 38-40	38	0.962	6125745,55	548477,96	40	0.998	6125781,17	548480,93	Asfaltbetonis	kv. m	88	Dešinė			1971			

Matininkas

ANDRIUS IVANOVAS



* 1 1 6 8 0 3 3 3 2 6 *

2024-07-15 13:22:46

Lapas 1 iš 1

ELEKTRONINIO DOKUMENTO METADUOMENYS

I. Dokumento pavadinimas (antraštė) Kelio atitvarų, triukšmo sienučių, želdynų, pėsčiųjų ir dviračių takų, elektros apšvietimo tinklo kadastro duomenys

II. Dokumento sudarytojas (-ai)

Andrius Ivanovas, Kaunas, Savanorių pr. 235-4

III. Dokumento registracijos data ir numeris 2024-07-15 13:22:46, Nr. 1168033326

IV. Pasirašymas

Parašo paskirtis: pasirašymas

Parašą sukūrusio asmens vardas, pavardė ir pareigos Andrius Ivanovas, Matininkas, UAB "Geopagrindas"

Sertifikatas išduotas: Andrius Ivanovas

Parašo sukūrimo data ir laikas: 2024-07-15 13:22:46

Parašo formatas: XAdES-BASELINE-T

Laiko žymoje nurodytas laikas: 2024-07-15 13:22:46

Informacija apie sertifikavimo paslaugų teikėją: RCSC IssuingCA

Sertifikato galiojimo laikas 2024-04-12 13:08:13 – 2026-04-12 13:08:13

V. Pagrindinio dokumento priedų skaičius – 0

VI. Pagrindinio dokumento pridedamų dokumentų skaičius – 0

VII. Pridedami dokumentai: nėra priedų

VIII. Dokumento specifikacijos identifikavimo žymuo ADOC-V1.0

IX. Programinės įrangos, kuria naudojantis sudarytas elektroninis dokumentas, pavadinimas
RC-DSS

X. Elektroninio dokumento grupė BeDOC

XI. Informacija apie elektroninio (-ių) parašo (-ų) tikrinimą (tikrinimo data)

Visi dokumente esantys elektroniniai parašai galioja (2024-07-15 14:08:24)

XII. Papildomi metaduomenys

Nuorašą suformavo A.Ivanovas, 2024-07-15 14:08:24 RC-DSS



* 1 1 6 8 0 3 3 3 2 6 *